

An aerial photograph showing a mix of industrial buildings, green agricultural fields, and a road. In the background, there are rolling hills and a town. The sky is blue with some light clouds.

Informationsveranstaltung SIA

**ASGO Verein Areal St.Gallen West – Gossau Ost
Entwicklungsplanung 2021-2023**

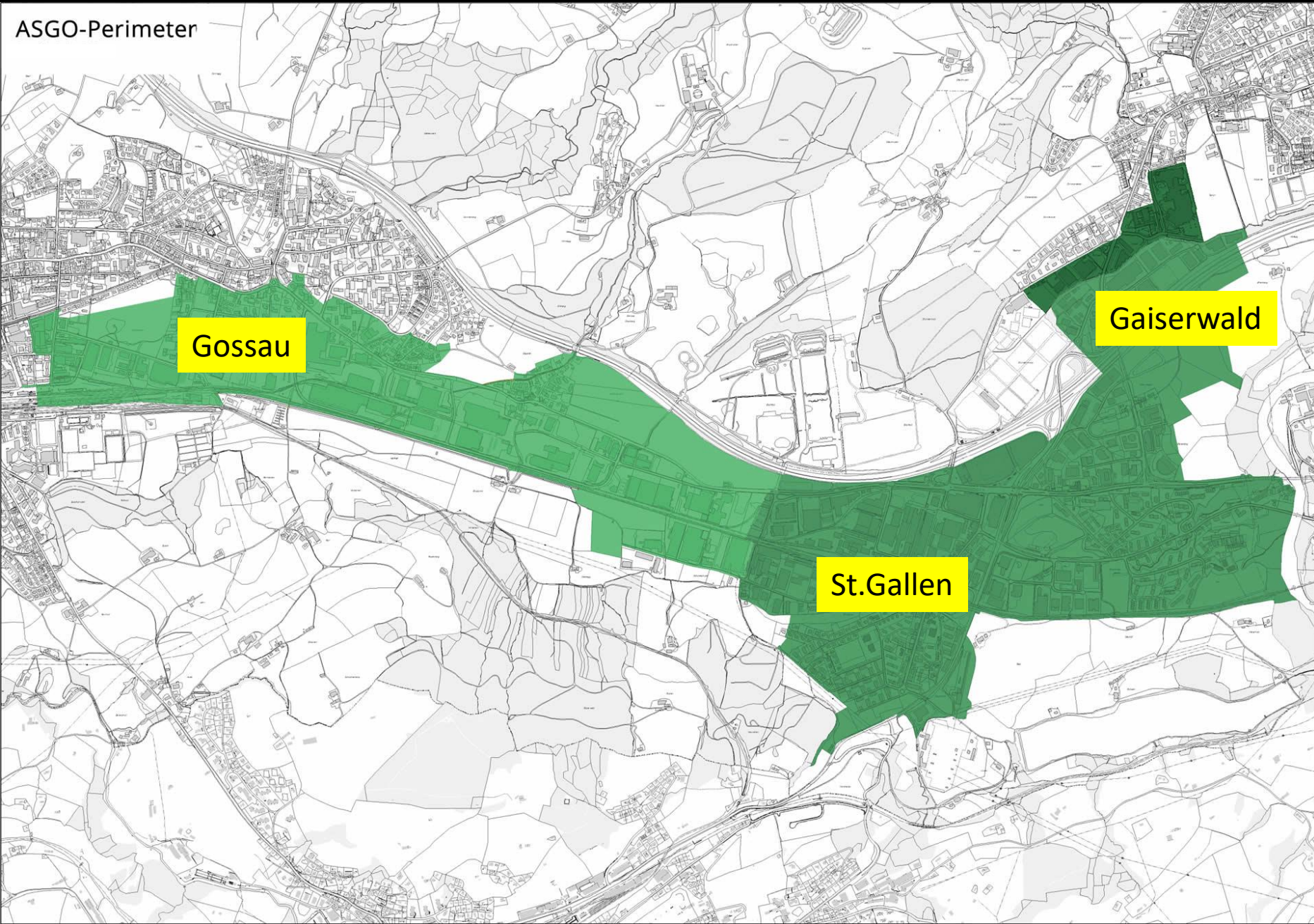
Florian Kessler, Leiter Stadtplanung, 23.02.2022

ASGO-Perimeter

Gossau

St.Gallen

Gaiserwald

















Initianten und Kernteam seit 2017



Industrie- und Gewerbeverein
IVW St.Gallen-West



Lenkungsausschuss: Markus Buschor, Wolfgang Giella, Susanne Hartmann, Boris Tschirky



Kernthemen

- Lebensraum Winkeln
- Standortattraktivität steigern, Imageprofil schaffen; inkl. Verkehr, Infrastruktur- / Datennetze, Energiekonzepte
- Arealnutzung, Arbeitsplatzschwerpunkt
- Einbezug von Anspruchsgruppen
- Integrale Planungsprozesse

ASGO-Perimeter

A topographic map showing a green shaded area that represents the ASGO perimeter. The map includes contour lines, roads, and buildings. The green area is irregular and covers a significant portion of the central and right-hand side of the map.

ENTWICKLUNGSPLANUNG 2021-2023 GRÜNDUNG REALISIERUNGSGEMEINSCHAFT

Entwicklungsplanung 2021-2023

9 Massnahmenbündel

rund 50 direkt involvierte Personen

Kostenrahmen Planung CHF 1.7 Mio.

 **st.gallen**

 **Stadt Gossau**

GAISERWALD 

Industrie- und Gewerbeverein
IVW St.Gallen-West

 **HIG**
HANDELS- UND
INDUSTRIEVEREINIGUNG
GOSSAU SG

Kanton St.Gallen

AGGLO 
ST.GALLEN — BODENSEE

Planung: interdisziplinär und nachhaltig

Wirtschaft & Gesellschaft

- Steigerung Standortattraktivität
- Partizipation: Einbezug der Stakeholder

Energie / Klima

- Regionales Energiekonzept
- Nutzung industrielle Abwärme
- Harmonisierung Fördermassnahmen

Grünräume / Klima

- Steigerung Freiraumqualität
- Verbesserung Mikroklima

Modalsplit Verkehr

- Verbesserung Erreichbarkeit (Takterhöhung ÖV, Fuss- / Veloverkehr)
- Verlagerung MIV > ÖV

Flächenverbrauch / Klima

- Innenentwicklung
- Verringerung Flächenverbrauch

Projektübersicht 2021-2023

Massnahmenbündel

M1: Standortförderung

M2: Öffentliche Freiräume und Naherholung

M3: Siedlungs- und Arealentwicklung

M4: S-Bahn und Bus-Angebot

M5: Verkehrssysteme und Mobilitätsverhalten

M6: City Logistik

M7: Fussweg- und Veloverkehrsnetz

M8: Smarte Region ASGO

M9: Energie-Region ASGO

Kommunikation: Begleitmassnahmen Massnahmenbündel

M1-M9: Projektphasen

2021

Start / Grundlagen

2022

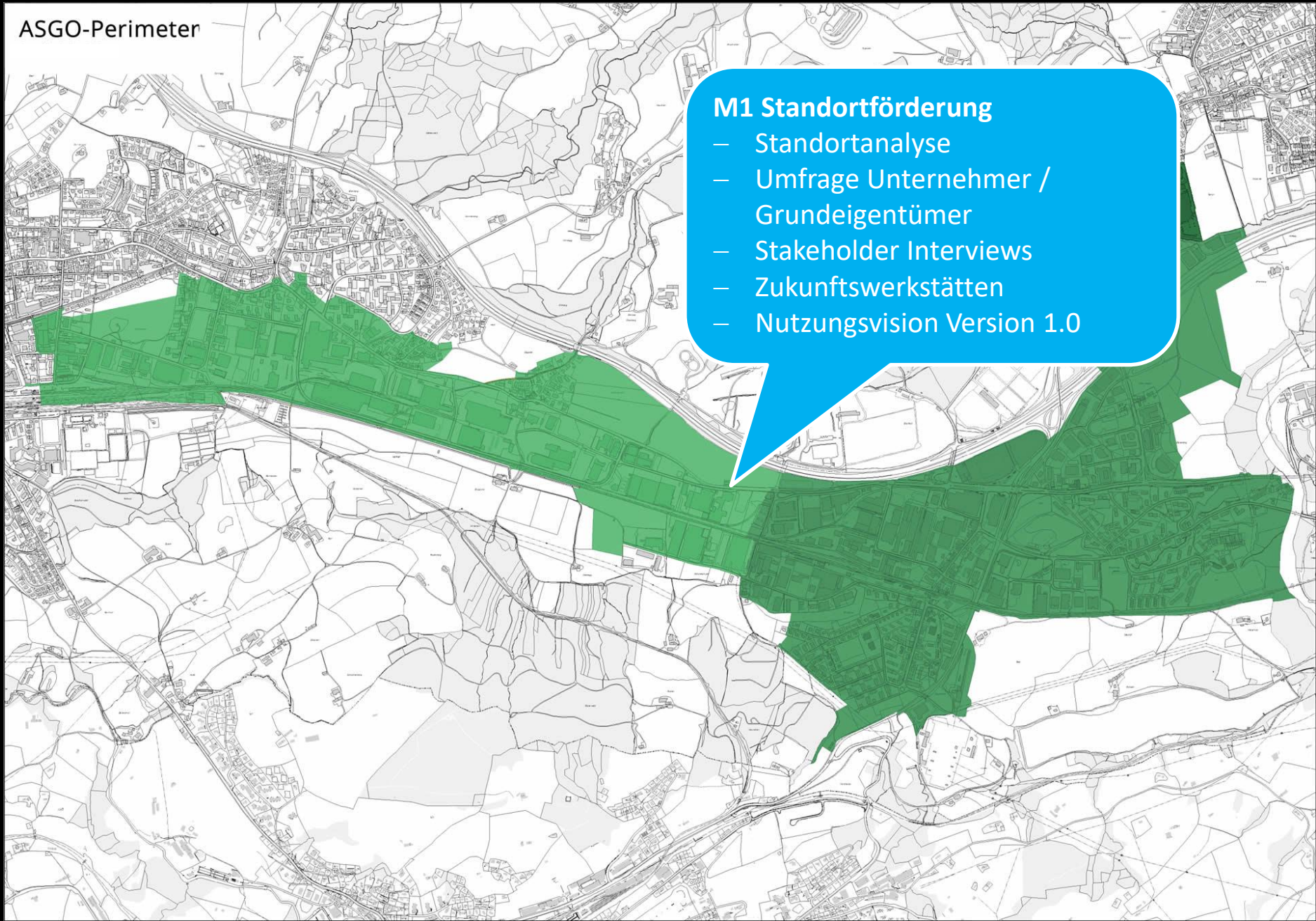
Ausarbeitung /
Abstimmung

2023

Konsolidierung /
Finalisierung

M1 Standortförderung

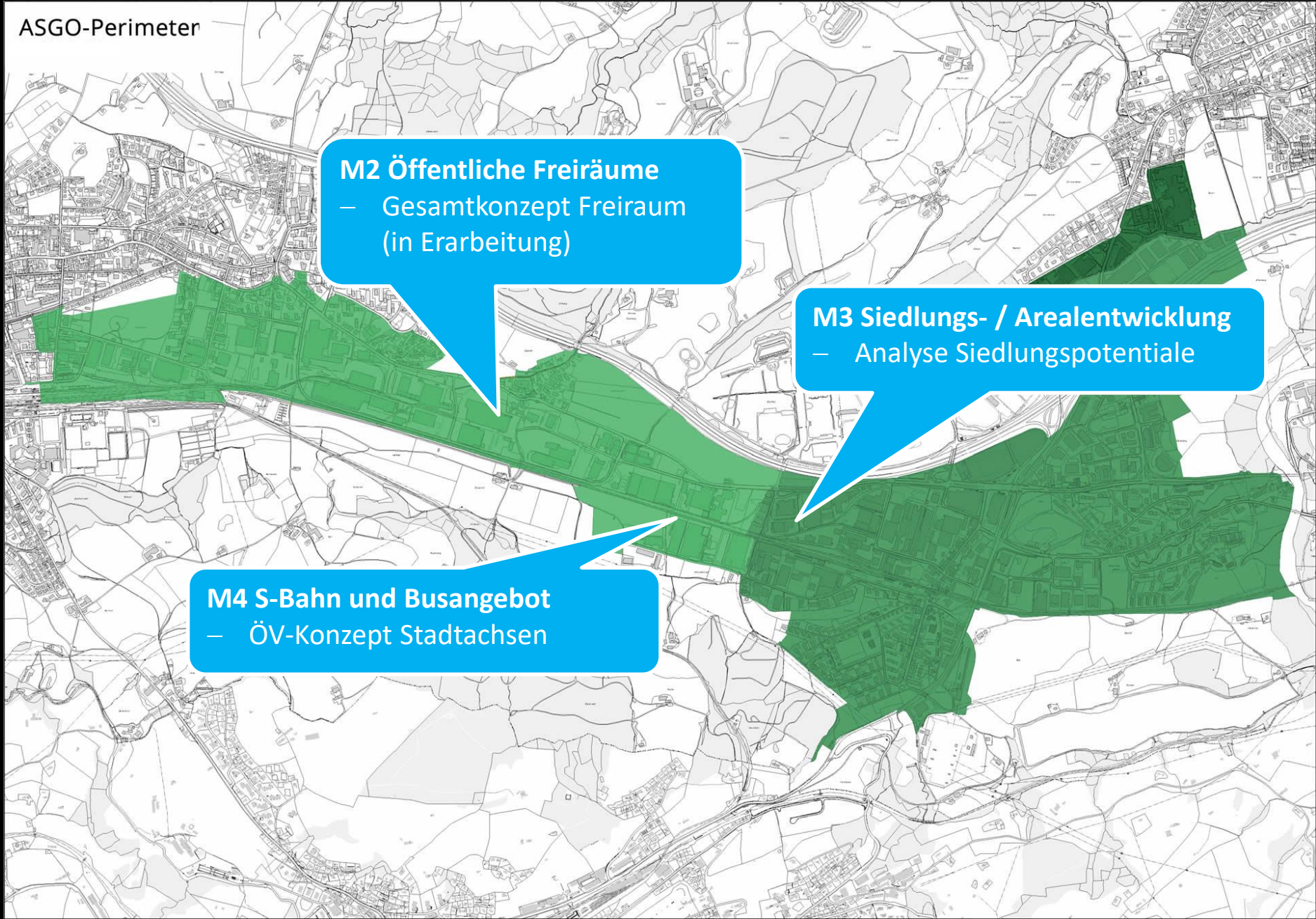
- Standortanalyse
- Umfrage Unternehmer / Grundeigentümer
- Stakeholder Interviews
- Zukunftswerkstätten
- Nutzungsvision Version 1.0



M2 Öffentliche Freiräume
– Gesamtkonzept Freiraum
(in Erarbeitung)

M3 Siedlungs- / Arealentwicklung
– Analyse Siedlungspotentiale

M4 S-Bahn und Busangebot
– ÖV-Konzept Stadtachsen

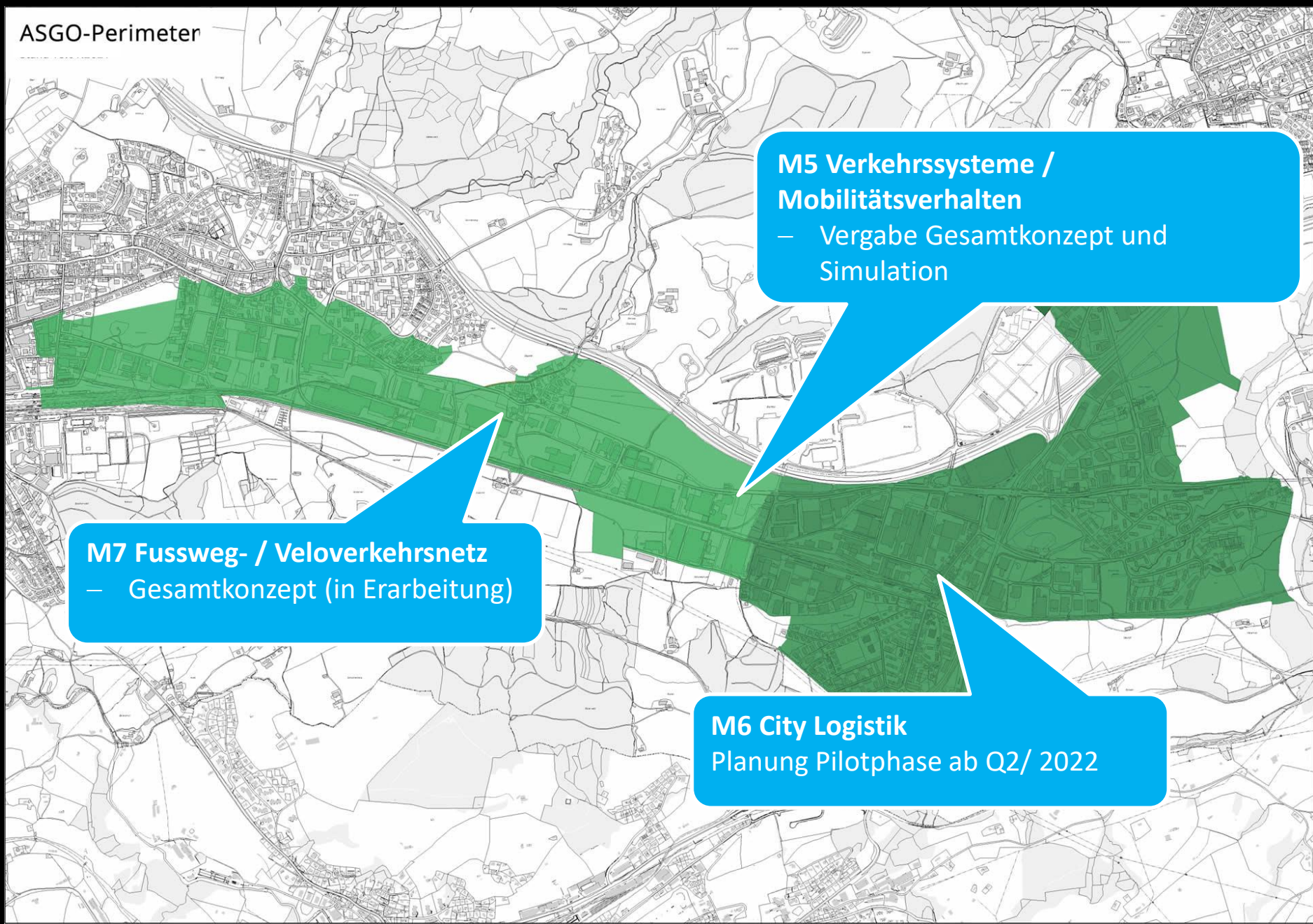


**M5 Verkehrssysteme /
Mobilitätsverhalten**

- Vergabe Gesamtkonzept und Simulation

**M7 Fussweg- /
Veloverkehrsnetz**
– Gesamtkonzept (in Erarbeitung)

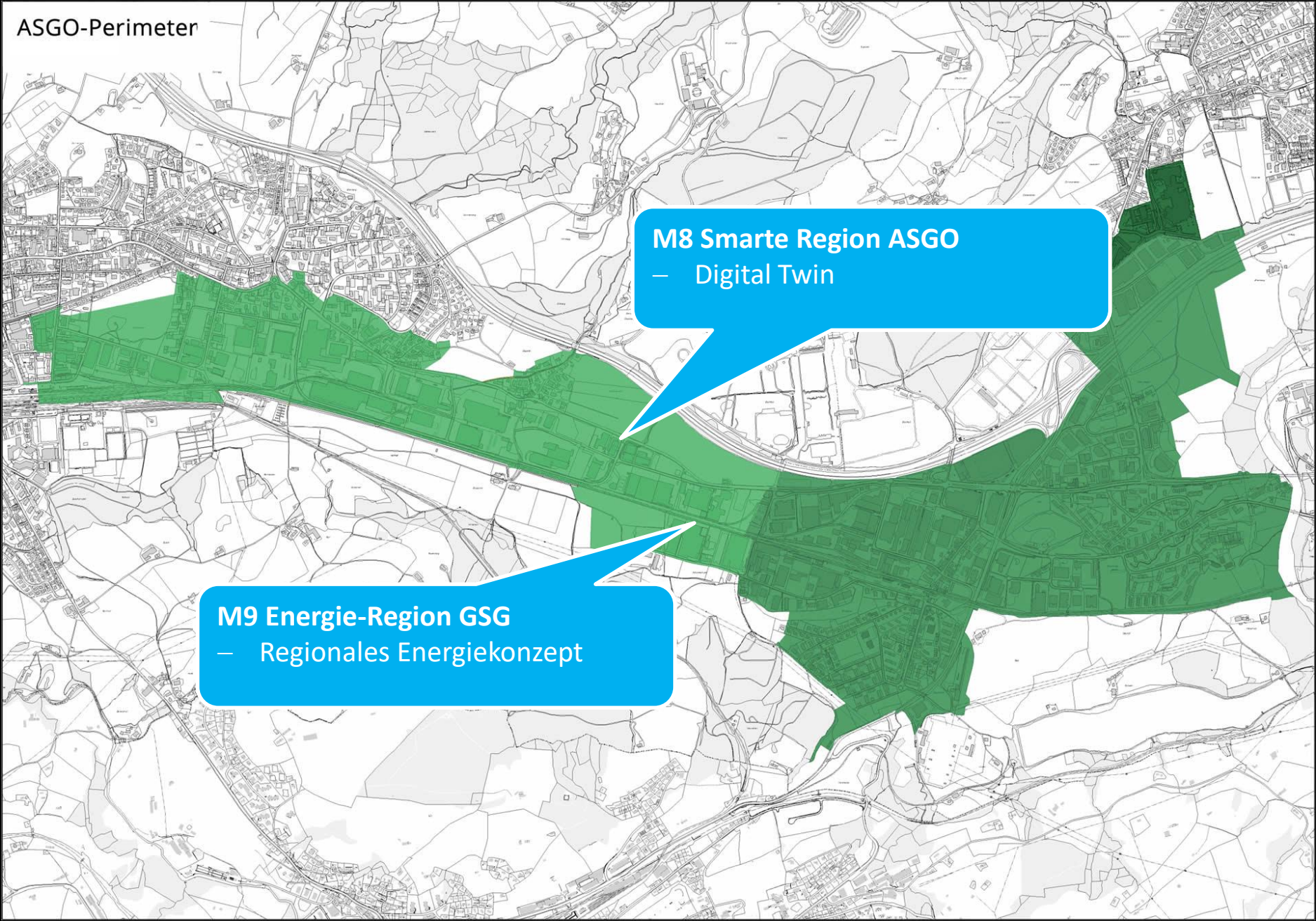
M6 City Logistik
Planung Pilotphase ab Q2/ 2022



ASGO-Perimeter

M8 Smarte Region ASGO
– Digital Twin

M9 Energie-Region GSG
– Regionales Energiekonzept



2021

2022

2023

M1: Nutzungsvision_001

M1: Nutzungsvision_002 bis 30.04.2022

M1: Nutzungsvision_003

